



**GRUPO
ESPELEOLÓGICO
La Senyera**

Unos días en Cades. Cantabria, verano 2013

Y como destino: La cueva de la Guareña

No, no son las memorias de una expedición, como la de hace poco tiempo en Eslovenia, ni aportará gran cosa al colectivo espeleológico, como las de Marruecos, o Turquía, y casi tantas como años llevamos compartiendo nuestras felices vivencias espeleológicas. Este año suma hasta cincuenta desde esa cueva del Colom en Ribarroja del Turia, a primeros de los 60. Pero no por este motivo quisiera que pasara la

oportunidad de dejar constancia a todas las gentes y amigos que aman este deporte-ciencia, que a unos pocos privilegiados, cuando con los años, las cuerdas cada vez se nos antojan más largas y las gateras más angostas, todavía tenemos un mundo de Espeleología que descubrir y disfrutar, sacando partido a cada foto, topografía, investigación, o convivencia...

Esta salida de verano, surgió como muchas otras por la iniciativa de uno de los amigos de tertulia semanal. En este caso a Andrés Carrión

se le ocurrió la idea, y a los pocos días toda la maquinaria estaba en marcha: José Romero -nuestro presidente- apoyó, firmó, y acuñó la solicitud de permiso para Cantabria, y rápidamente se comenzó a hilvanar el proyecto.

La idea consistía en visitar de nuevo el sumidero de La Guareña, la cavidad de mayor longitud que se exploró en las campañas del 84 y sucesivos. Y como opción «B», la Cueva de las Brujas, o Mina Lobeto, en el caso de que la primera estuviese impracticable mo-

mentáneamente, ya que se trata de un cauce activo con acceso desde el fondo de una dolina, y hacía poco tiempo había llovido.



Podría ser cualquier tertulia de espeleólogos de los años 70 preparando una expedición. Imagen extraída del libro «Cordadas Subterráneas» (Ed. ARGOS)



Planta de la cueva La Guareña superpuesta sobre el terreno. Autor: A. Fornes



Zona urbana de Cades. Foto: M. Fornes



Antiguas escuelas. Foto: M. Fornes

Con tan solo unas llamadas telefónicas, advertimos a varios de los antiguos amigos espeleólogos, y simpatizantes que nos suelen acompañar en repetidas ocasiones, y terminamos las gestiones pertinentes, reuniéndonos en Cades para el acontecimiento. Jose M^a Moles desde Barcelona, Vicente Bartual y Marina Tortajada desde Puenteviego, y nosotros desde Valencia.

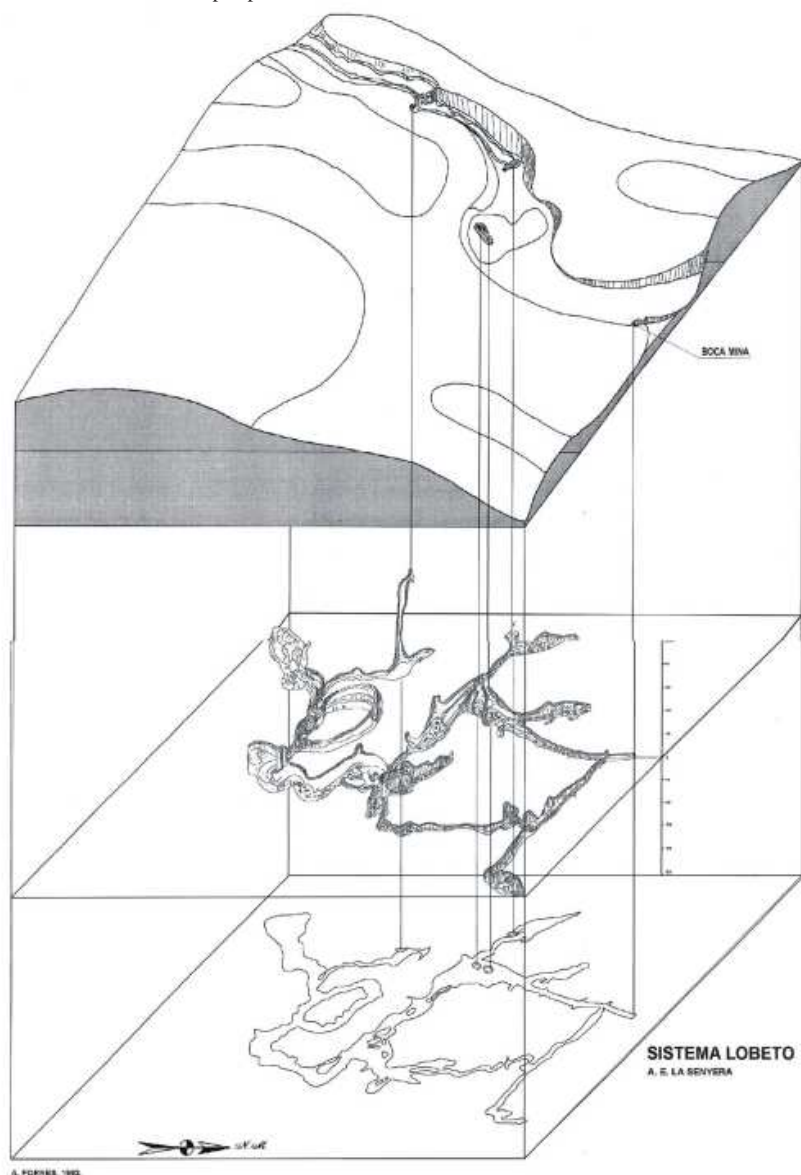


Portada monográfico 25 aniversario. Autor: J. Arocas.

La población de Cades, pertenece al Ayuntamiento de Herrerías, que junto a Cabanzón, Otero, Casamaría, Camijanes, Bielva y Rábago, comprenden una zona de reducidos y dispersos núcleos urbanos dentro del entorno cántabro.

En Agosto del 2009, tuvo lugar la conmemoración del 25 aniversario de las «Expediciones a Cades», acto con especial relevancia en esta localidad. De indudable valor fue la colaboración del Sr. alcalde de Herrerías D. Juan Francisco Linares Buenaga, quien amablemente puso a disposición de nuestro «Grupo de Espeleología La Senyera» los medios necesarios para llevar a cabo todos los actos, incluyendo la proyección de un audiovisual a cargo de Carlos Vergara, y el documental en video realizado por Alberto Sisternas. Por motivos de aforo, y debido también a la imposibilidad de

Levantamiento en perspectiva caballera del Sistema Lobeto. A. Fornes.





Fenómeno cárstico (dolina) capturado por el mar, cercano a Llanes. V.

comparecencia de muchas personas de la población, el acto tuvo que repetirse sucesivamente en diferentes jornadas. Hemos que agradecer también la inestimable ayuda del Sr. Ambrosio Díaz, presidente de la comunidad vecinal de Cades, al igual que a todos los vecinos que tan amablemente nos han ido recibiendo durante aquellas temporadas compartidas junto con ellos, sus familias y nuestros hijos, entonces muy niños, y que ahora han

llevado a los suyos, para que conozcan a las gentes de nuestro siempre entrañable Cades.



Galería fósil. Agosto 2013. V. Benedito.



Mismo lugar. Abril 1986. A. Fornes.

Como actividad espeleológica se visitó la cueva de Mina Lobeto, entre otras. Pero La Guareña no estaba incluida entonces entre ellas, por lo que decidimos sería interesante pasar a verla este año.

Salimos de Valencia la mañana del día 27 de julio, y la estancia duró tres días, entre los que pudimos saludar a la mayoría de la población. Aprovechamos el tiempo libre del día 28 para visitar una dolina cerca de Llanes, cuya galería en dirección Norte, fue capturada por el mar, creándose como consecuencia de este conducto una playa en el fondo de la citada dolina. Fenómeno cárstico cuanto menos original.


El día 29, se decidió entrar a realizar algunas fotos a la cueva de la Guareña en cuestión. Por suerte el sumidero por el que se accede desde bajo se encontraba limpio, y a pesar de la lluvia del día anterior, conservaba un nivel aceptable de agua que permitía progresar por la angosta galería hasta el contacto con la torca. A partir de aquí, la cavidad se hace más transitable, y tras progresar unos metros, en el lado Norte, arranca la galería fósil. Tramo que en parte correspondía a nuestro cometido, por ser el más rico en fenómenos reconstructivos. Este tramo aflora a la superficie de forma impracticable en la parte alta de la torca, y corresponde al primer cauce, colgado y casi colmatado actualmente. Se prosiguió hacia el fondo del nivel activo hasta un destrepe que se desistió instalar a causa del tiempo.

En la tarde anterior, y después de comprobar el camino de aproximación a La Guareña, se realizó la visita de rigor a las ruinas de la «Iglesiona de San Pedro», fiel y triste reflejo de lo implacable del paso del tiempo.

Este monumento de carácter religioso se encuentra actualmente en un altísimo estado de deterioro, como consecuencia del abandono de culto en épocas anteriores, y como producto de la sustracción de sillería con fines decorativos o meramente para la construcción de otros edificios. En estos 29 años, la puerta Sur ha desaparecido prácticamente (ver fotos a pie de página).



Galería fósil en su tramo final. Agosto 2013 V. Benedito.



Mismo lugar. Abril 1986. A. Fornes.




Iglesiona de S. Pedro en la actualidad. A. Carrión (h).

Y llegó el día 30, en el que nuestro amigo y compañero de cuevas de antaño (y muy motivado junto con su esposa Marina, para seguir practicando espéleo en la actualidad) Vicente Bartual Mompó,



Estado actual del interior y del arco de entrada



Pórtico de los siglos XII-XIII (Salvador Mollá) tal como lo vimos hace 25 años. Actualmente desaparecido



Puenteviesgo. Bajo un roble en casa de Marina y Vicente

expresidente del Centro Excursionista de Valencia en la década de los 70, y actualmente afincado en Puenteviesgo (Cantabria), tuvo el gusto de invitarnos a visitar su casa en esta población.



Esta vez, tres generaciones nos hemos dado cita en Cades

Aprovechamos para ver la Cueva del Castillo en la misma localidad. Caverna de visitas controladas, rica en pinturas rupestres entre las que resaltan entre otras, cantidad de improntas de manos en negativo, y alguno de los paneles que sirvieron al arqueólogo H. Breuil en las primeras décadas del siglo pasado para concretar la secuencia cronológica del arte rupestre parietal del Paleolítico.

Un suculento almuerzo ofrecido por Marina, resultó el colofón de esta agradabilísima jornada. Al atardecer, regreso a Cades, despedida de los amigos del pueblo y recogida de enseres, para regresar a Valencia el día 31.

En esta ocasión, como en las anteriores, fuimos recibidos de la misma manera y disfrutamos de su agradable compañía, lo que nos ha animado a ir preparando para jornadas venideras la visita a La Torca del Monasterio, La Cueva de la Teja, El Encinalón de Minguin, y El Encinalón de la Cueva, cavernas de escaso recorrido, pero dignas de enseñar a los ciudadanos de la comarca que deseen conocerlas.

Componentes y simpatizantes:

Andrés Carrión, Ángela Grisales, Andrés Carrión (h.), Vicente Benedito, Virginia Mateo, Vicente Bartual, Marina Tortajada, Jose M^a Molés, Mayte Fornes, Leyre Arocas y Antonio Fornes.

Agradecimientos:

A d. Juan Fco. Linares Buenaga, alcalde de Herrerías, quien nos facilitó amablemente el alojamiento en Cades, al igual que lo hizo para los actos de conmemoración del 25 aniversario.

A d. Ambrosio Díaz, presidente de la comunidad vecinal de Cades, quien resolvió desinteresadamente todos los pequeños problemas de infraestructura y alojamiento.

A d. Hilario Ubiedo Oñate, presidente de la Federación de Espeleología de la Comunidad Valenciana, quien amablemente puso todo su interés y consiguió que llegase a tiempo la autorización de esta salida espeleológica a Cantabria, que por motivos que ignoramos no había llegado en su fecha.

A toda la población de Cades, que siempre nos acoge como miembros de su comunidad, y por lo que como tales nos sentimos.

Bibliografía:

Revistas Nuestra Espeleología Nº 16 (1986), págs. 3-15. Nuestra Espeleología, Especial Monográfico Nº 1 (1993). Nuestra Espeleología 25 Aniversario (1984-2009). Cordadas Subterráneas 1972 (F. Lambert y R.Follet), Ed. Argos págs. 16-17. El yacimiento de la Cueva del Castillo, Pág 28. XXX ANYS D'ESPELEOLOGIA, Centre Excursionista de Valencia(1978), Págs. 63 y 90.

GRUPO ESPELEOLÓGICO LA SENYERA (VALENCIA)

Texto y foto de portada: A. Fornes. Maquetación: V. Benedito. Valencia, agosto de 2013.